



LEGENDA

-  Inquadramento planimetrie
-  Confine Comunale

PROGETTISTA



INCARICO



COMUNE DI SANT'ANGELO LODIGIANO (LO) SP35

QUADRO DI UNIONE

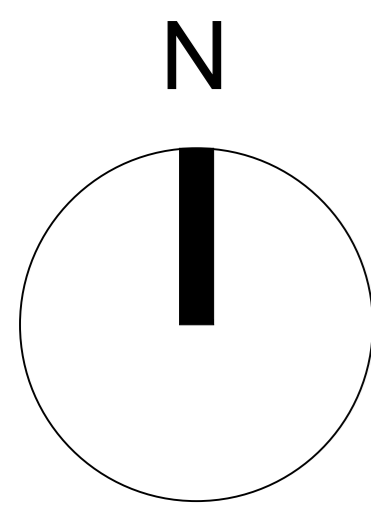
04/10/2024

SCALA 1:10.000

FORMATO

A0

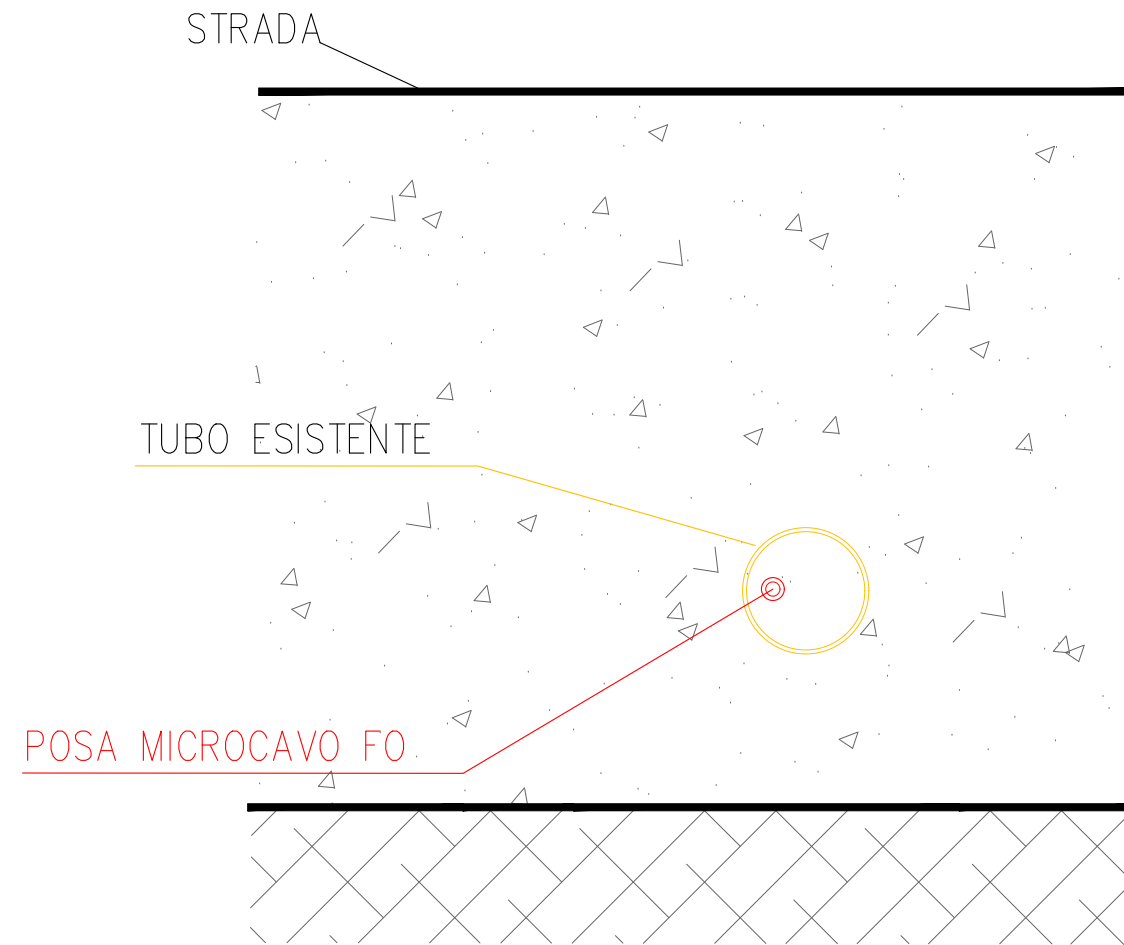
TAV.  
KY






<b>LEGENDA</b> □ Confine Comunale □ Pozzetto esistente ■ SPEXSS235 --- Tim esistente interrata	PROGETTISTA		INCARICO		COMUNE DI SANT'ANGELO LODIGIANO (LO) SP35		TAV. 1
					PLANIMETRIA SCAVI	FORMATO A0	
					04/10/2024	SCALA 1:500	

# POSA CAVO INTERRATO

## RIUTILIZZO SOTTOEQUIPAGGIAMENTO RETE ESISTENTE INTERRATA



COMMITTENTE 	PROGETTISTA  	REALIZZAZIONE, POSA IN OPERA E SERVIZIO DI MANUTENZIONE DI IMPIANTI IN FIBRA OTTICA -	ISTANZA DI AUTORIZZAZIONE	ELABORATO PLANIMETRIA SCAVI COMUNE DI SANT'ANGELO LODIGIANO (LO) SPEXSS235	SCALA	CODICE PROGETTO <b>PR_098050</b>
					NOME FILE SANT'ANGELO LODIGIANO (LO)SPEXSS235-PL-10	TAVOLA PC
					DATA 04/10/2024	Formato stampa A3